







LEGENDA


- ČLENĚNÍ ÚZEMÍ**
-  hranice řešeného území - správní hranice obce
 -  zastavěné území
 -  plochy s možností vyvlastnění
 -  koridor přeložky silnice I/11 úsek Šedivec - Lichkov (D 28)
 -  plochy s možností vyvlastnění i uplatnění předkupního práva
 -  rušená technická infrastruktura

VD 1

WT-1a

WT-1b

WT-1c

Poznámka: ÚAP - Územně analytické podklady (20.10.2023) ÚAP 016 - územím a archeologickými nálezy III. - celé KÚ ÚAP 045 - chráněná oblast přirozené akumulace vod ÚAP 065 - oblasti s překročenými imisními limity - celé KÚ ÚAP 062a - elektronické komunikace, jejich ochranná pásma a zájmová území (MO ČR) ÚAP 114 - jiná ochranná pásma - migračně významné území AOPK - celé KÚ ÚAP 118a - vymezení správních územních celků - celé KÚ (Pardubický kraj), (Okres Ústí nad Orlicí), (ORP a POÚ Žamberk) ÚAP 119 - další dostupné informace o území - celé KÚ (vymezené území MO dle zák. č. 183/2006 Sb. §175 o územním plánování a stavebním řádu)		Mapa 17.10.2023	
		Husova 888 562 01, Ústí nad Orlicí tel./fax: 465 523 086 www.tiposuo.cz tiposuo@seznam.cz	
Autortizovaný projektant: Ing. arch. Petr Kulda		Kreslil: Tomáš Žďárský	
Objednatel: Obec Studený		Datum: prosinec 2023	
Projekt - název - místo: ZMĚNA č. 5 ÚP STUDENÝ		Měřítko: 1:5000 Číslo par.: Stupeň:	
Název výkresu: Výkres veřejně prospěšných staveb, opatření a asanací		Číslo výkresu: List: I.C.	

